Katastrální situační výkres
km 97,400 - 99,200
M 1:1000

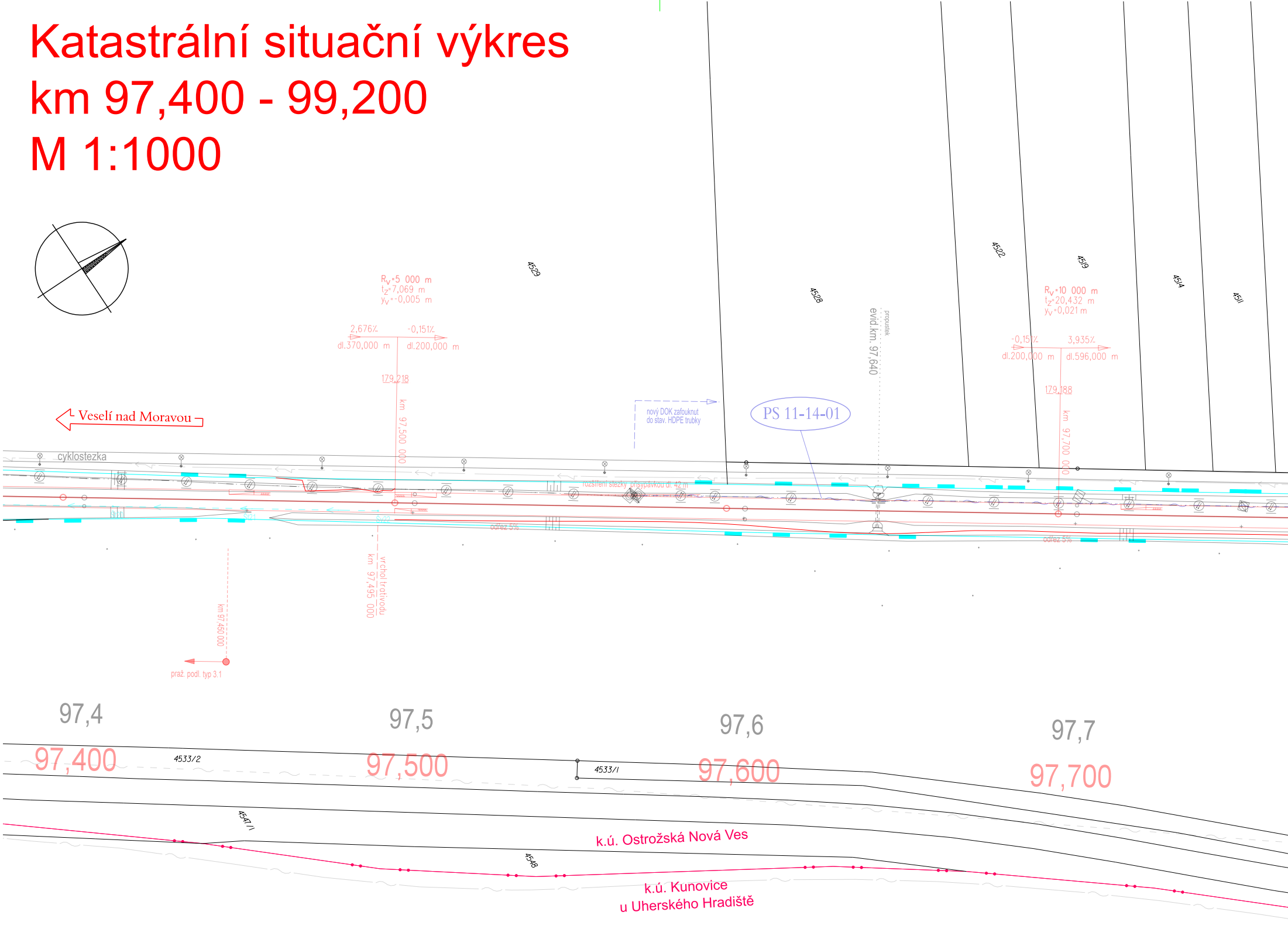

4529
4528
4522
4519
4514
4511
R_V=5 000 m
t_Z=7,069 m
y_V=-0,005 m
2,676‰
-0,151‰
dl.370,000 m
dl.200,000 m
179,218
km 97,500 000
R_V=10 000 m
t_Z=20,432 m
y_V=0,021 m
-0,151‰
3,935‰
dl.200,000 m
dl.596,000 m
179,188
km 97,700 000
propustek
evid.km. 97,640
nový DOK zafouknut
do stav. HDPE trubky
PS 11-14-01
Veselí nad Moravou
cyklostezka
rozšíření stezky přisypávkou dl. 42 m
odřez 5%
odřez 5%
Sv21
Sv22
vrchol trotivodu
km 97,495 000
km 97,450 000
praž. podl. typ 3.1
97,4
97,400
97,5
97,500
97,6
97,600
97,7
97,700
4533/2
4533/1
4547/1
4548
k.ú. Ostrožská Nová Ves
k.ú. Kunovice
u Uherského Hradiště

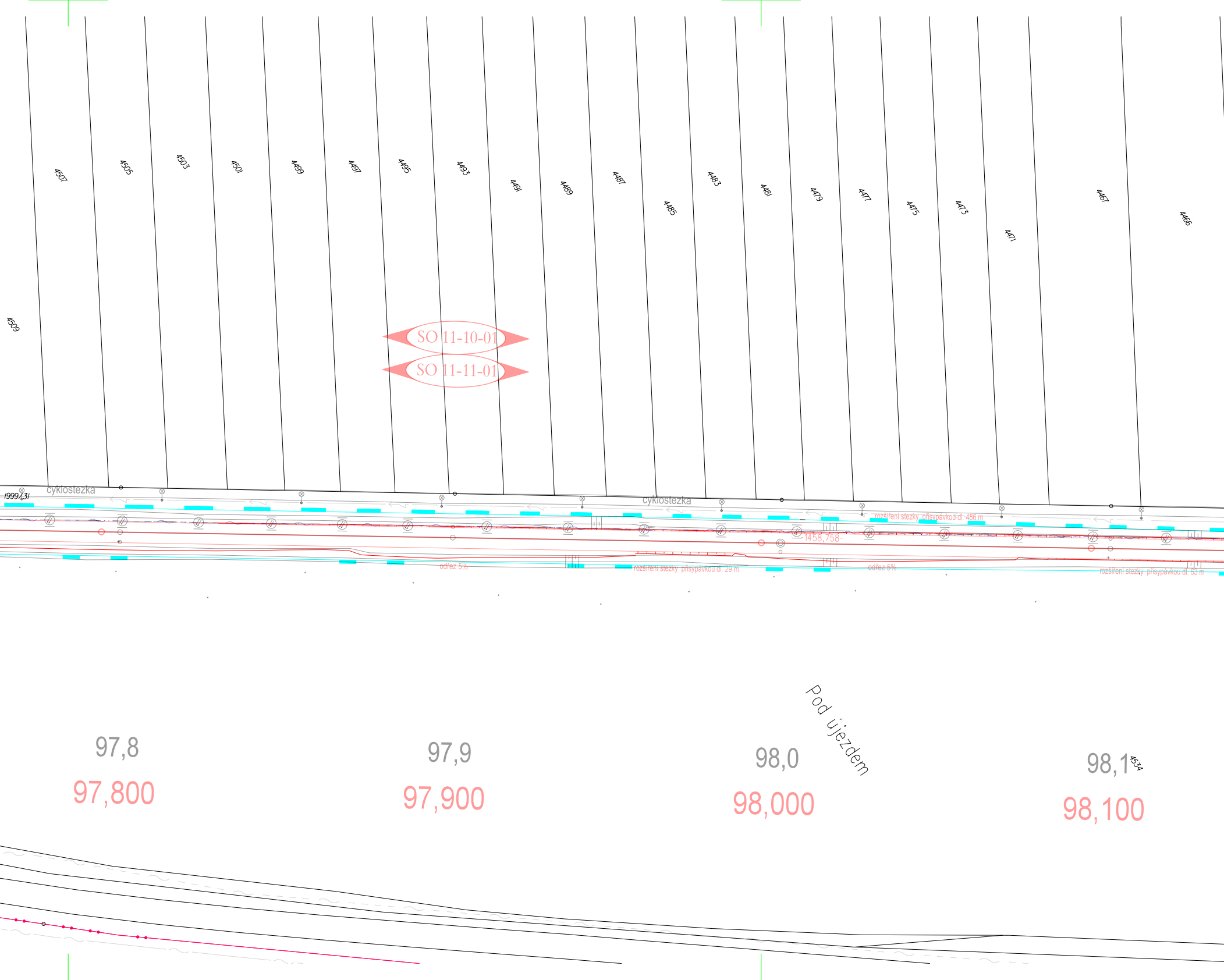
4509
4507
4505
4503
4501
4499
4497
4495
4493
4491
4489
4487
4485
4483
4481
4479
4477
4475
4473
4471
4467
4466
SO 11-10-01
SO 11-11-01
1999/31
cyklostezka
cyklostezka
rozšíření stezky přisypávkou dl. 456 m
-1458,758-
odřez 5%
rozšíření stezky přisypávkou dl. 29 m
odřez 5%
rozšíření stezky přisypávkou dl. 63 m
Pod újezdem
4534
97,8
97,800
97,9
97,900
98,0
98,000
98,1
98,100

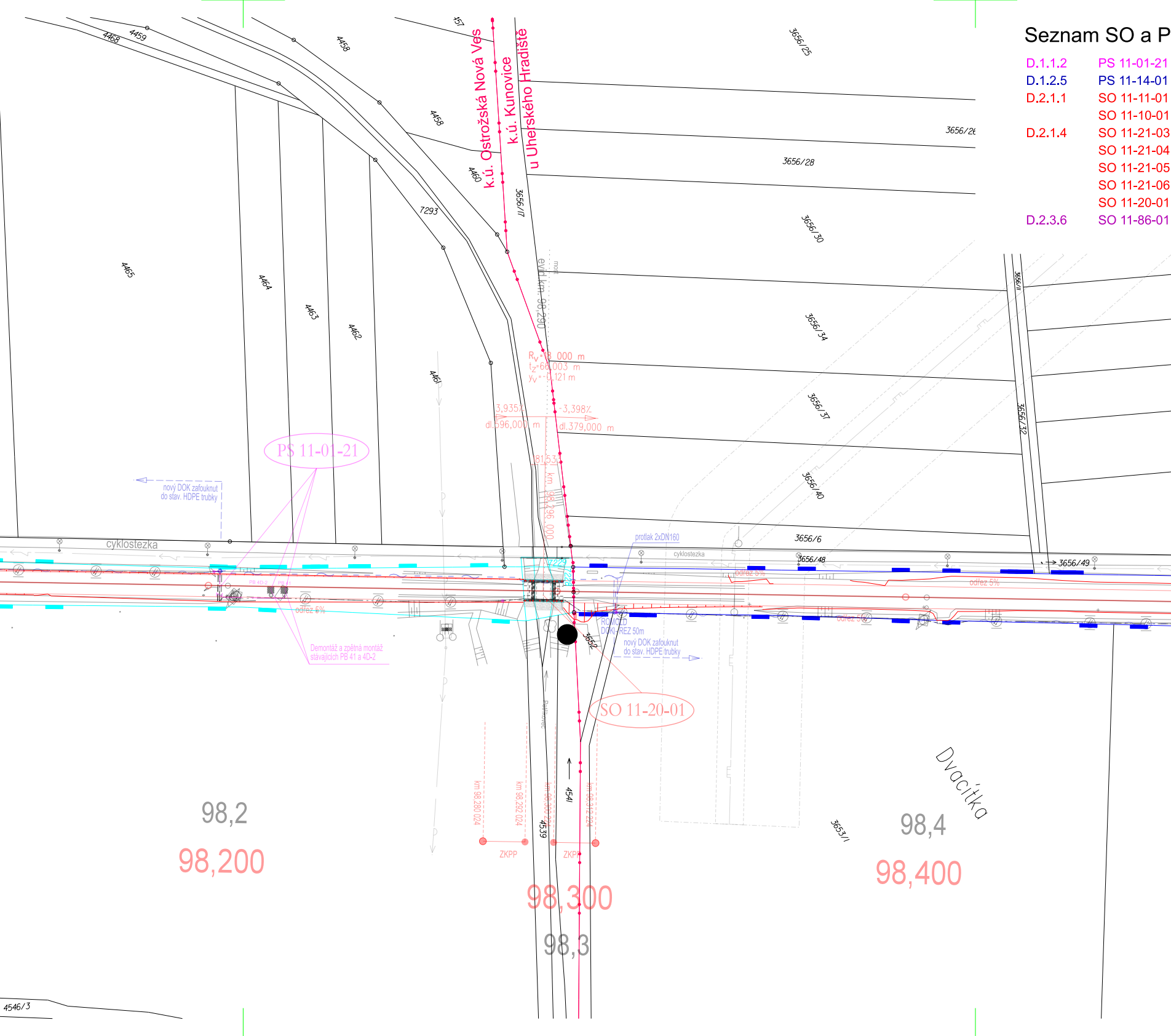
4468
4459
4458
457
4458
4460
7293
4465
4464
4463
4462
4461
3656/25
3656/26
3656/28
3656/30
3656/34
3656/37
3656/40
3656/6
3656/48
3656/49
3656/11
3656/32
3656/17
3652
3653/1
4541
4539
4546/3
k.ú. Ostrožská Nová Ves
k.ú. Kunovice
u Uherského Hradiště
evid. km 98,290
most
Rv=18 000 m
tz=66,003 m
yv=-0,121 m
3,935‰
dl.596,000 m
-3,398‰
dl.379,000 m
181,533
km 98,296 000
PS 11-01-21
nový DOK zafouknut
do stav. HDPE trubky
cyklostezka
protlak 2xDN160
cyklostezka
7229
7228
PB 4D-2
PB 41
odřez 5%
odřez 5%
odřez 5%
odřez 5%
odřez 5%
Demontáž a zpětná montáž
stávajících PB 41 a 4D-2
ROMOLD
DOKI-REZ 50m
nový DOK zafouknut
do stav. HDPE trubky
SO 11-20-01
km 98,280 024
km 98,292 024
km 98,300
km 98,312 224
ZKPP
ZKPP
98,2
98,200
98,300
98,3
98,4
98,400
Dvacítka

Seznam SO a P

D.1.1.2	PS 11-01-21
D.1.2.5	PS 11-14-01
D.2.1.1	SO 11-11-01
	SO 11-10-01
D.2.1.4	SO 11-21-03
	SO 11-21-04
	SO 11-21-05
	SO 11-21-06
	SO 11-20-01
D.2.3.6	SO 11-86-01

S:

TZZ Veselí nad Moravou - Kunovice, úprava zabezp. zařízení
TZZ Veselí nad Moravou - Kunovice - oprava dálkové kabelizace
Kolejový spodek km 95,905 - km 100,699
Kolejový svršek km 95,905 - km 100,699
Propustek v km 98,614
Propustek v km 98,729
Propustek v km 98,855
Propustek v km 99,865
Most v km 98,290
Přeložky kabelových přípojek nn a kabelů osvětlení

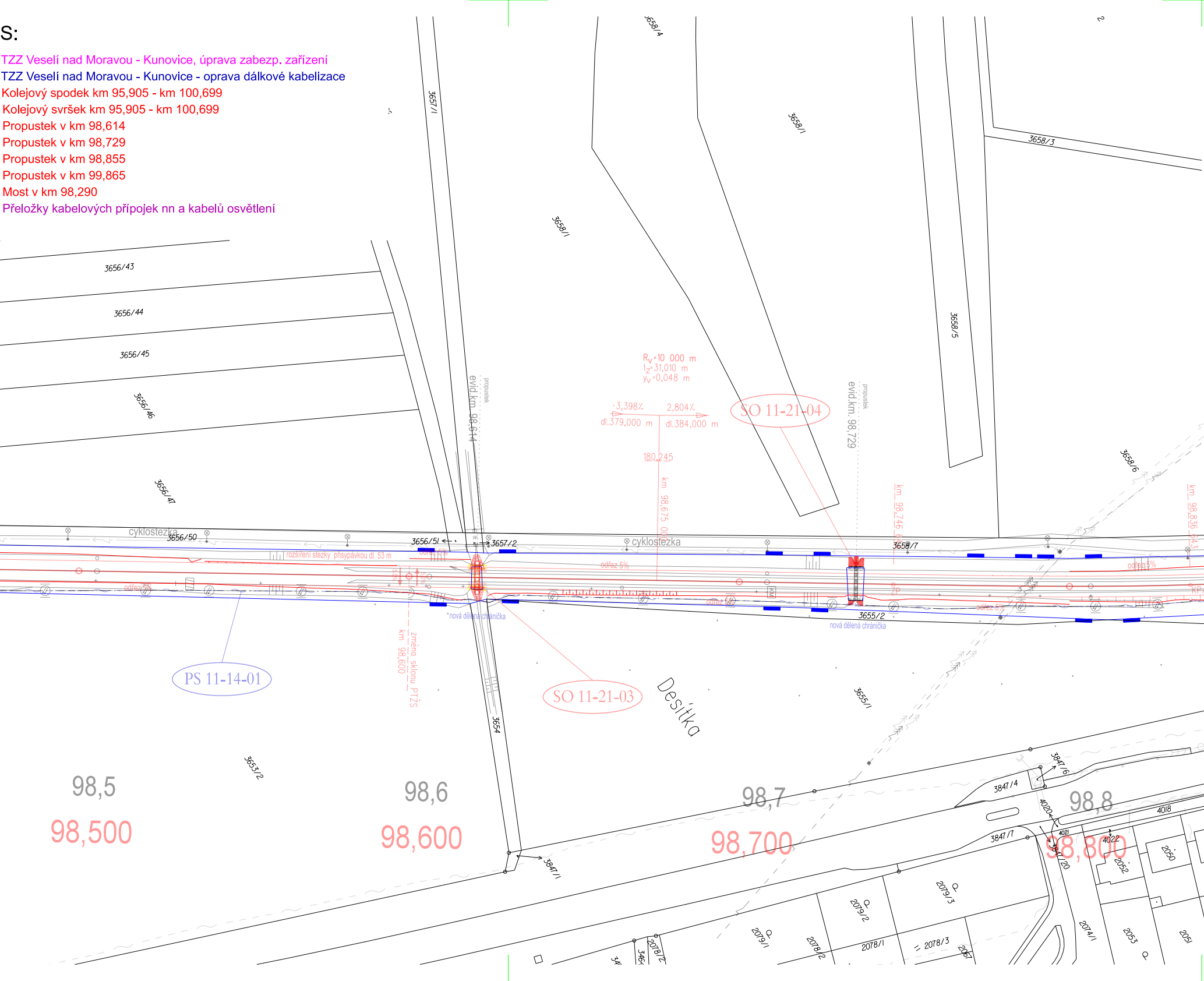
3658/4
3657/1
3658/1
3658/3
3658/5
3658/6
3656/43
3656/44
3656/45
3656/46
3656/47
3656/50
3656/51
3657/2
3658/7
3655/2
3655/1
3654
3653/2
3847/1
3847/4
3847/6
3847/7
4018
4020
4021
4022
2050
2051
2052
2053
2074/1
2078/1
2078/2
2078/3
2079/1
2079/2
2079/3
propustek
evid.km. 98,614
evid.km. 98,729
R_V=10 000 m
t_Z=31,010 m
y_V=0,048 m
-3,398‰
2,804‰
dl.379,000 m
dl.384,000 m
180,245
km 98,675 000
km 98,746
km 98,836
SO 11-21-04
SO 11-21-03
PS 11-14-01
cyklostezka
rozšíření stezky přisypávkou dl. 53 m
odřez 5%
nová dělená chránička
změna sklonu PTŽS
km 98,600
Desítka
98,5
98,500
98,6
98,600
98,7
98,700
98,8
98,800

Legenda katastrálního sit. výkresu

stávající hranice katastrální mapy
slučková čára
hranice katastrálního území
stávající hranice obvodu dráhy (Správa železnic s.o.)
stávající hranice obvodu dráhy (České dráhy a.s.)
5722/17 číslo parcely
5784/16 číslo parcely (České dráhy a.s.)
1190/1 číslo parcely (Správa železnic s.o.)

stávající stav
nové řešení stavebních objektů
trativody
směrová a výšková úprava st. koleje
silnoproudá zařízení
sdělovací zařízení
zabezpečovací zařízení
multitrasa (sděl. + zab. zařízení)

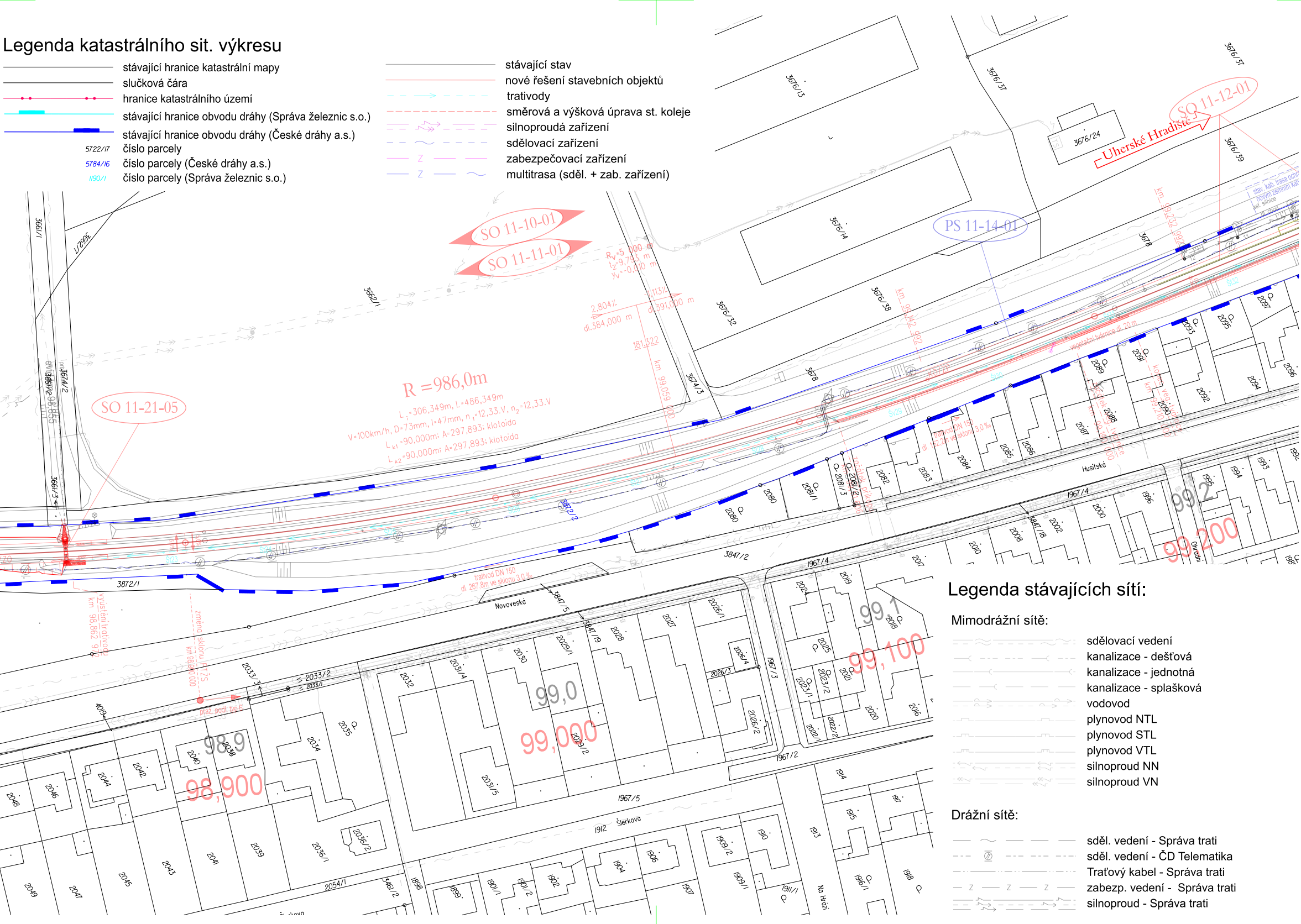
SO 11-10-01
SO 11-11-01
SO 11-12-01
Uherské Hradiště
PS 11-14-01
SO 11-21-05
R =986,0m
L t=306,349m, L=486,349m
V=100km/h, D=73mm, I=47mm, n 1=12,33.V, n 2=12,33.V
L k1=90,000m; A=297,893; klotoida
L k2=90,000m; A=297,893; klotoida
Rv=5 000 m
tz=9,793 m
yv=0,010 m
2,804‰
dl.384,000 m
1,113‰
dl.391,000 m
181,322
km 99,059 000
km 99,142 992
km 99,232 992
trativod DN 150 dl. 267,8m ve sklonu 3,0 ‰
trativod DN 150 dl. 132,2m ve sklonu 3,0 ‰
výustění trativodu km 98,862 9
změna sklonu PTZS km 98,900 000
praz. podl. typ 5
Novoveská
Husitská
Šlerkova
Ohradní
Na Hrázi
98,9
98,900
99,0
99,000
99,1
99,100
99,2
99,200
3661/1
3662/1
3661/3
3674/2
3674/3
3676/13
3676/14
3676/24
3676/32
3676/37
3676/38
3676/39
3678
3872/1
3872/2
3847/2
3847/5
3847/19
1967/2
1967/3
1967/4
1967/5
2033/2
2033/1
2054/1
1912

Legenda stávajících sítí:

Mimodrážní sítě:

sdělovací vedení
kanalizace - dešťová
kanalizace - jednotná
kanalizace - splašková
vodovod
plynovod NTL
plynovod STL
plynovod VTL
silnoproud NN
silnoproud VN

Drážní sítě:

sděl. vedení - Správa trati
sděl. vedení - ČD Telematika
Traťový kabel - Správa trati
zabezp. vedení - Správa trati
silnoproud - Správa trati

			ČÍSLO SOUPRAVY:
REVIZE Č.	DATUM	ZMĚNA	

MCO
MORAVIA CONSULT Olomouc a.s.
LEGIONÁŘSKÁ 1085/8 , 779 00 Olomouc

tel.: +420 585 570 444
IDS: kjee9md
e-mail: moravia@moravia.cz
http://www.moravia.cz

OBJEDNATEL	SPRÁVA ŽELEZNIC	Správa železnic, státní organizace v zastoupení: Správa železnic, státní organizace, Oblastní ředitelství Olomouc, Nerudova 1, 779 00 Olomouc
HLAVNÍ INŽENÝR PROJEKTU	ING. IVO ZVEJŠKA Zvejška	VEDOUCÍ TÝMU: ING. IVO ZVEJŠKA Zvejška
ODPOVĚDNÝ PROJ. OBJ., PS	NAVRHL, VYPRACOVAL	KONTROLOVAL
	ZDENĚK KRAUS	ING. IVO ZVEJŠKA Zvejška
KRAJ: ZLÍNSKÝ	POVĚŘENÝ OÚ: UHERSKÉ HRADIŠTĚ	OBEC: UHERSKÝ OSTROH, KUNOVICE

Oprava trati v úseku Kunovice – Veselí nad Moravou – aktualizace PD

C. Situační výkresy

Katastrální situační výkres km 97,400 - 99,200

ZAK. ČÍSLO MCO	23-026-231-TP
ÚČEL	AKTUALIZACE DUSP
DATUM	ČERVEN 2023
FORMÁT	10 A4
MĚŘÍTKO	1:1000
ČÁST C.2	POŘ.Č. 2

DOKUMENT LZE UŽÍVAT POUZE VE SMYSLU PŘÍSLUŠNÉ SMLOUVY O DÍLO. ŽÁDNÁ JEHO ČÁST NEMŮŽE BÝT DLE ZÁKONA č.121/2000 Sb. KOPÍROVÁNA NEBO JINAK ROZŠIŘOVÁNA BEZ SOUHLASU MORAVIA CONSULT Olomouc a.s.